

Приложение А.4

УТВЕРЖДАЮ

Начальник ОСЗН г. Батайска



С.А. Завгородний

«26» июля 2013 г.

## АКТ ОБСЛЕДОВАНИЯ объекта социальной инфраструктуры К ПАСПОРТУ ДОСТУПНОСТИ ОСИ

«01» июля 2013 г.

### Город Батайск

Наименование территориального  
образования субъекта РФ

### 1. Общие сведения об объекте

- 1.1. Наименование (вид) объекта Здание Муниципального бюджетного образовательного учреждения дополнительного образования детей «Детская музыкальная школа №1»
- 1.2. Адрес объекта \_\_\_\_\_ Ростовская область, город Батайск пер. Оборонный, 6а
- 1.3. Сведения о размещении объекта:
  - отдельно стоящее здание 2 этажа, 500,5 кв.м
  - часть здания \_\_\_\_\_ этажей (или на \_\_\_\_\_ этаже), \_\_\_\_\_ кв.м
  - наличие прилегающего земельного участка (**да**, нет); 438 кв.м
- 1.4. Год постройки здания 1917г, последнего капитального ремонта 2008г
- 1.5. Дата предстоящих плановых ремонтных работ: текущего 2014г, капитального \_\_\_\_\_
- 1.6. Название организации (учреждения), (полное юридическое наименование – согласно Уставу, краткое

наименование) Муниципальное бюджетное образовательное учреждение дополнительного образования детей «Детская музыкальная школа №1»;  
МБОУ ДОД «ДМШ №1»

1.7. Юридический адрес организации (учреждения) \_\_\_\_\_ Ростовская область, город Батайск пер. Оборонный, 6а

## 2. Характеристика деятельности организации на объекте

Дополнительная информация **дополнительное предпрофессиональное образование**

### 3. Состояние доступности объекта

**3.1 Путь следования к объекту пассажирским транспортом**  
(описать маршрут движения с использованием пассажирского транспорта)  
городской автотранспорт до остановки Ленинградская или 50 лет Октября, далее 100 м. до здания по пешеходной дорожке,  
наличие адаптированного пассажирского транспорта к объекту не предусмотрено

### 3.2 Путь к объекту от ближайшей остановки пассажирского транспорта:

3.2.1 расстояние до объекта от остановки транспорта 100м  
3.2.2 время движения (пешком) 5 мин  
3.2.3 наличие выделенного от проезжей части пешеходного пути (да, нет),  
3.2.4 Перекрестки: нерегулируемые; регулируемые, со звуковой сигнализацией, таймером; нет  
3.2.5 Информация на пути следования к объекту: акустическая, тактильная, визуальная; нет  
3.2.6 Перепады высоты на пути: есть, нет (бордюры с неадаптированными для МГН пешеходными уклонами)  
Их обустройство для инвалидов на коляске: да, нет (не соответствует благоустройству пешеходных дорожек нормативным требованиям по ГОСТу)

### 3.3 Организация доступности объекта для инвалидов – форма обслуживания

№№ п/п		Вариант организации
-----------	--	------------------------

	<b>Категория инвалидов</b> (вид нарушения)	<b>доступности объекта</b> (формы обслуживания)*
1.	<b>Все категории инвалидов и МГН</b>	
	в том числе инвалиды:	
2	передвигающиеся на креслах-колясках	«ВНД»
3	с нарушениями опорно-двигательного аппарата	«ДУ»
4	с нарушениями зрения	«ВНД»
5	с нарушениями слуха	«ДУ»
6	с нарушениями умственного развития	«ВНД»

\* - указывается один из вариантов: «А», «Б», «ДУ», «ВНД»

### 3.4 Состояние доступности основных структурно-функциональных зон

№№ п/п	<b>Основные структурно-функциональные зоны</b>	<b>Состояние доступности, в том числе для основных категорий инвалидов**</b>	<b>Приложение</b>	
			№ на плане	№ фото
1	Территория, прилегающая к зданию (участок)	ДП-В		
2	Вход (входы) в здание	ДП - В		
3	Путь (пути) движения внутри здания (в т.ч. пути эвакуации)	ДП- В		
4	Зона целевого назначения здания (целевого посещения)	ДП- В		

	объекта)			
5	Санитарно-гигиенические помещения	ДП- В		
6	Система информации и связи (на всех зонах)	ДП- В		
7	Пути движения к объекту (от остановки транспорта)	ДП- В		

\*\* Указывается: **ДП-В** - доступно полностью всем; **ДП-И** (К, О, С, Г, У) – доступно полностью избирательно (указать категории инвалидов); **ДЧ-В** - доступно частично всем; **ДЧ-И** (К, О, С, Г, У) – доступно частично избирательно (указать категории инвалидов); **ДУ** - доступно условно, **ВНД** - недоступно

**3.5. ИТОГОВОЕ ЗАКЛЮЧЕНИЕ о состоянии доступности ОСИ:** \_\_\_\_\_

#### 4. Управленческое решение (проект)

4.1. Рекомендации по адаптации основных структурных элементов объекта:

№№ п \п	Основные структурно-функциональные зоны объекта	Рекомендации по адаптации объекта (вид работы)*
1	Территория, прилегающая к зданию (участок)	Не требуется
2	Вход (входы) в здание	Не требуется
3	Путь (пути) движения внутри здания (в т.ч. пути эвакуации)	Не требуется
4	Зона целевого назначения здания (целевого посещения объекта)	Не требуется
5	Санитарно-гигиенические помещения	Не требуется

6	Система информации на объекте (на всех зонах)	Не требуется
7	Пути движения к объекту (от остановки транспорта)	Не требуется
8.	<b>Все зоны и участки</b>	Не требуется

\*- указывается один из вариантов (видов работ): не нуждается; ремонт (текущий, капитальный); индивидуальное решение с ТСР; технические решения невозможны – организация альтернативной формы обслуживания

4.2. Период проведения работ 01.07.13 – 25.08.13  
в рамках исполнения АКТ обследования от 26.08.13г №       
(указывается наименование документа: программы, плана)

4.3 Ожидаемый результат (по состоянию доступности) после выполнения работ по адаптации доступно полностью всем

Оценка результата исполнения программы, плана (по состоянию доступности) ДУ – Доступно условно всем группам МГН кроме инвалидов по зрению а на креслах колясках

4.4. Для принятия решения требуется, не требуется (нужное подчеркнуть):

4.4.1. согласование на Комиссии не требуется

(наименование Комиссии по координации деятельности в сфере обеспечения доступной среды жизнедеятельности для инвалидов и других МГН)

4.4.2. согласование работ с надзорными органами (в сфере проектирования и строительства, архитектуры, охраны памятников, другое - указать)

не требуется

4.4.3. техническая экспертиза; разработка проектно-сметной документации;

4.4.4. согласование с вышестоящей организацией (собственником объекта);

4.4.5. согласование с общественными организациями инвалидов Городская общественная местная организация «Всесоюзное общество слепых»

4.4.6. другое \_\_\_\_\_

Имеется заключение уполномоченной организации о состоянии доступности объекта (наименование документа и дата), прилагаются  
выдавшей его организации,

---

4.7. Информация может быть размещена (обновлена) на Карте доступности субъекта РФ  
есть возможность  
(наименование сайта, портала)

### 5. Особые отметки

#### ПРИЛОЖЕНИЯ:

Результаты обследования:

- |  |         |
|--|---------|
| 1. Территории, прилегающей к объекту       | на 2 л. |
| 2. Входа (входов) в здание                 | на 2 л. |
| 3. Путей движения в здании                 | на 2 л. |
| 4. Зоны целевого назначения объекта        | на 2 л. |
| 5. Санитарно-гигиенических помещений       | на 2 л. |
| 6. Системы информации (и связи) на объекте | на 2 л. |

Результаты фотофиксации на объекте на \_\_\_ л.

Поэтажные планы, паспорт БТИ нет на \_\_\_\_\_ л.

Другое (в том числе дополнительная информация о путях движения к объекту)


---

---

Руководитель

рабочей группы Первый заместитель главы Администрации города Батайска  
(Должность, Ф.И.О.)

(Подпись)

  
Е.Д. Деркач.

Члены рабочей группы:

Заместитель главы Администрации города Батайска по социальным вопросам  
(Должность, Ф.И.О.)

  
(Подпись)

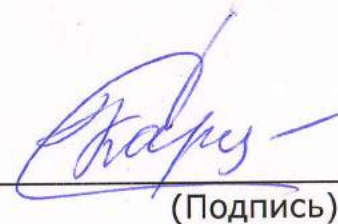
Н.В. Кузьменко

Ведущий специалист Администрации города Батайска  
(Должность, Ф.И.О.)  
В том числе:




Ю.Т. Козаренко  
(Подпись)

представители общественных  
организаций инвалидов  
Директор МБОУ ДОД «ДМШ №1»  
(Должность, Ф.И.О.)



С.В. Карелова

Заместитель директора по учебной части МБОУ ДОД «ДМШ №1»  
(Должность, Ф.И.О.)


  
(Подпись)

В.В. Кухарева

представители  
расположенной  
(Должность, Ф.И.О.)

Черкашин

на

организации,  
объекте  
  
(Подпись)

Управленческое решение согласовано «\_\_\_» \_\_\_\_\_ 20\_\_ г. (протокол №\_\_\_)  
Комиссией по обследованию объектов и экспертной оценке состояния их доступности.